





# **Norsko, Švédsko, Finsko**

**Státy na severu Evropy**

---

Následující vlajky a znaky jsou symboly Norska, Švédska a Finska. Přiřaďte je k jednotlivým zemím.



**Švédsko**



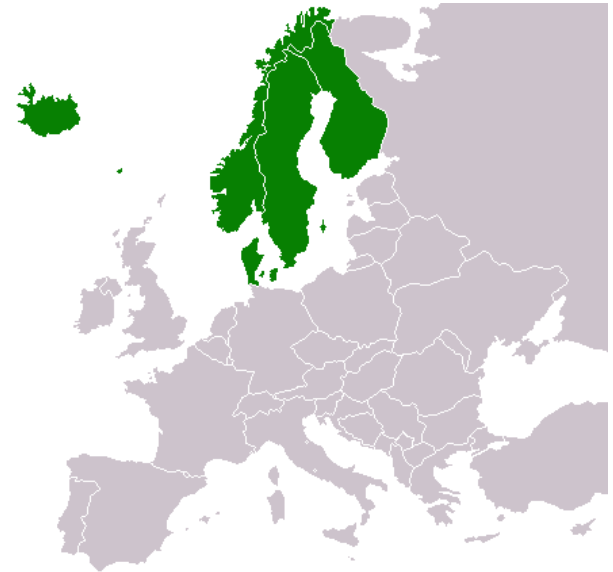
**Norsko**



**Finsko**

# Vymezení regionu

- Norsko, Švédsko a Finsko patří mezi tzv. Severské státy
- do této skupiny se obvykle dále řadí Dánsko či Island
- pro tyto státy se také užívá označení „skandinávské“, protože leží na Skandinávském poloostrově (i když z Finska pouze jeho severní část)



# Základní údaje

|                          | Norsko                              | Švédsko                  | Finsko                |
|--------------------------|-------------------------------------|--------------------------|-----------------------|
| <b>Rozloha</b>           |                                     |                          |                       |
| <b>Státní zřízení</b>    | • konstituční monarchie             | • konstituční monarchie  | • republika           |
| <b>Počet obyvatel</b>    |                                     |                          |                       |
| <b>Hustota zalidnění</b> |                                     |                          |                       |
| <b>Úřední jazyky</b>     | • nynorsk<br>• bokmål<br>(norština) | • svenska<br>(švédština) | • suomi<br>(finština) |
| <b>Hlava státu</b>       | • Harald V.                         | • Carl XVI. Gustaf       | • Tarja Halonen       |

- 449 964 km<sup>2</sup>
- 338 146 km<sup>2</sup>
- 385 364 km<sup>2</sup>


- 9 302 133 obyv.
- 4 842 700 obyv.
- 5 219 732 obyv.
- 15 obyv./km<sup>2</sup>
- 12,5 obyv./km<sup>2</sup>
- 22,6 obyv./km<sup>2</sup>

V následující tabulce jsou údaje o průměrných teplotách a srážkách ve vybraných městech. Najděte tato města v atlase a pokuste se na základě jejich polohy vysvětlit rozdíly v naměřených hodnotách.

|                                    | Bergen   | Kiruna   | Helsinky |
|------------------------------------|----------|----------|----------|
| <b>Průměrná lednová teplota</b>    | 1,3 °C   | -13,9 °C | -6,1 °C  |
| <b>Průměrná červencová teplota</b> | 14,3 °C  | 12 °C    | 17,2 °C  |
| <b>Průměrné roční srážky</b>       | 2 250 mm | 522 mm   | 689 mm   |

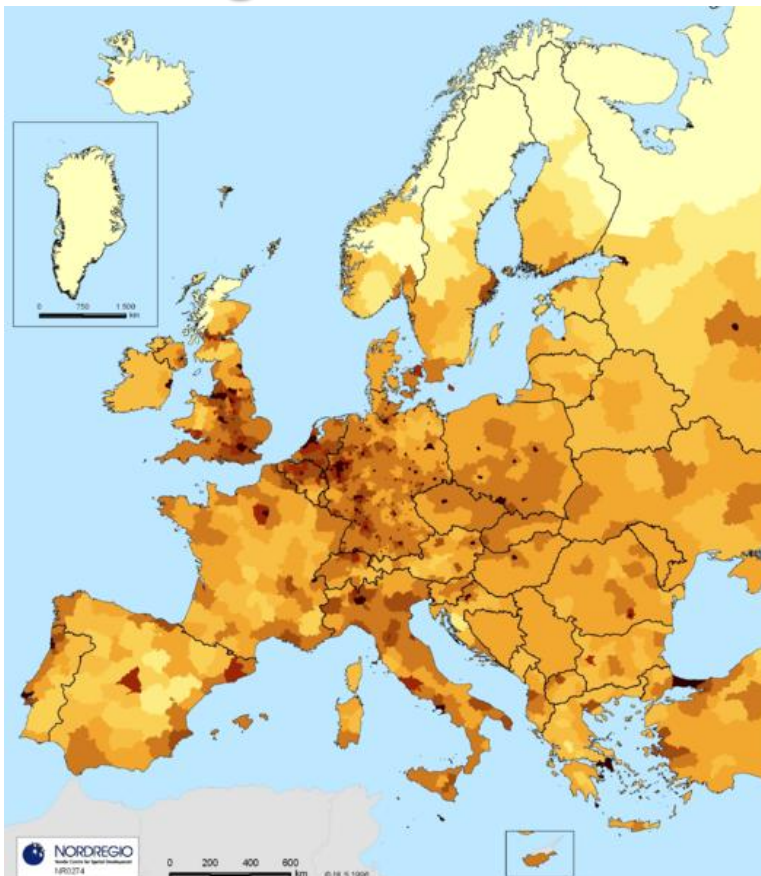
# Historické souvislosti

- dávné osídlení už v 9. tisíciletí př. n. l. (nástěnné malby)
- dějiny Norska, Švédska a Finska jsou úzce propojené
- v 8. – 11. století podnikali z území Skandinávie loupeživé výpravy do Evropy švédští (Varjagové) a norští Vikingové
- v 10. století výpravy až k břehům Severní Ameriky
- na konci 13. století sjednocení Norska a Švédska v Kalmarské unii
- v 17. století Švédsko evropskou velmocí
- Norsko dlouho součástí Dánska



Kalmarská unie na začátku  
16. století

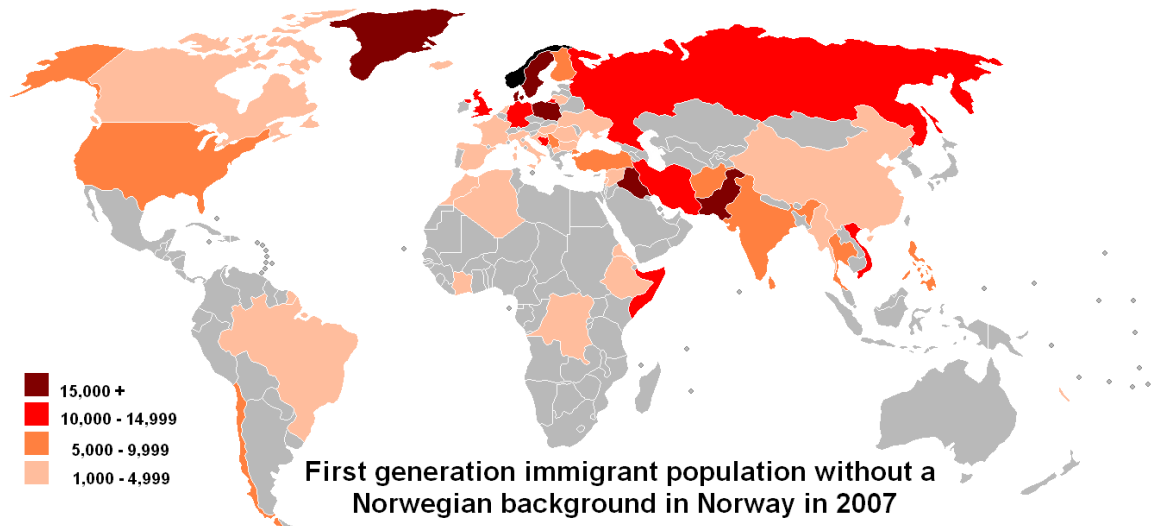
# Obyvatelstvo – hustota zalidnění



|                          | Norsko | Švédsko | Finsko |
|--------------------------|--------|---------|--------|
| <b>Počet obyvatel</b>    | 116.   | 88.     | 112.   |
| <b>Rozloha</b>           | 67.    | 57.     | 64.    |
| <b>Hustota zalidnění</b> | 212.   | 194.    | 201.   |

# Obyvatelstvo – národnostní složení

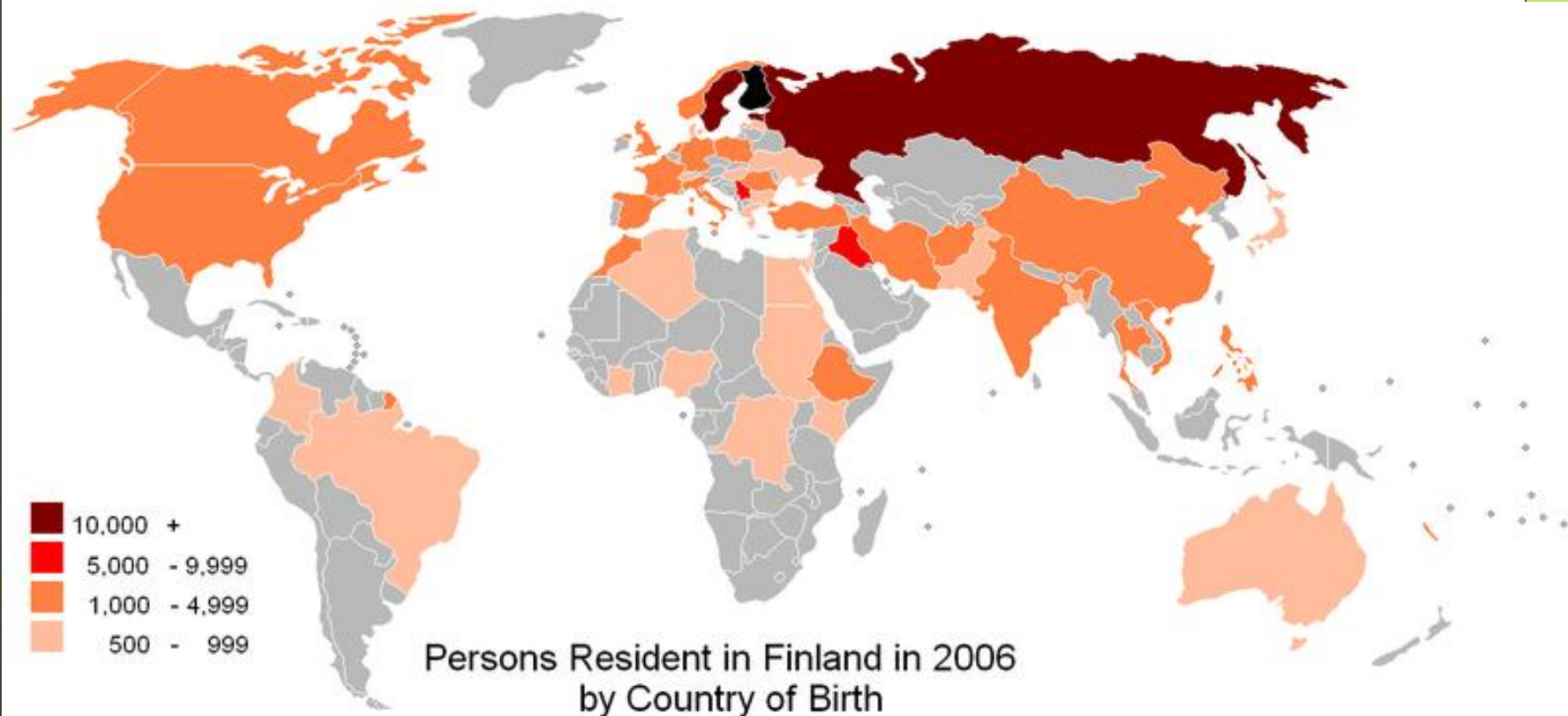
- Švédsko není národnostně příliš jednotné; více než 18 % obyvatel má zahraniční původ
- ve Finsku početná skupina švédskojazyčných Finů
- Norsko národnostně jednotnější (přes 95 % Norů)
- největší podíly tvoří obyvatelé původem z ostatních severských zemí
- díky štědrému sociálnímu systému přitažlivé podmínky pro imigranty ze všech částí světa



Země původu imigrantů první generace na území Norska v roce 2007




# Obyvatelstvo – národnostní složení



Obr. 22: Osoby žijící ve Finsku podle země původu

# Jazyková a náboženská struktura

- norština a švédština patří do severní větve **germánských jazyků**
- norština používá dvě rovnoprávné formy – **nynorsk** a **bokmål**
- finština patří mezi jazyky **ugrofinské**
- hlavním náboženstvím je **luteránství**
- především ve Švédsku je také poměrně vysoký podíl **islámu** (imigranti)



# Hospodářství

- Norsko, Švédsko i Finsko patří mezi vyspělé státy světa
- Švédsko a Finsko jsou od roku 1995 členy EU, zatímco Norové členství v referendu odmítli
- společným znakem je malý vnitřní trh a otevřenost ekonomik
- čitelné podnikatelské prostředí, nízká míra korupce; podle každoročně zveřejňovaného žebříčku Transparency International patří Švédsku, Finsku a Norsku čtvrtá, šestá a jedenáctá pozice na světě

# Ukazatele vyspělosti států

|         | HDP/obyv. | HDP/obyv.<br>podle parity<br>kupní síly | Index lidského<br>rozvoje |
|---------|-----------|---|---------------------------|
| Norsko  | 24        | 3                                       | 1                         |
| Švédsko | 22        | 17                                      | 7                         |
| Finsko  | 34        | 21                                      | 12                        |

- HDP je peněžním vyjádřením celkové hodnoty statků a služeb nově vytvořených v daném období na určitém území; používá se pro stanovení výkonnosti ekonomiky
- pro lepší možnosti srovnání se často udává v přepočtu na jednoho obyvatele
- HDP podle parity kupní síly bere navíc v úvahu ceny, za které si obyvatelé jednotlivých zemí mohou nakoupit odpovídající zboží
- Index lidského rozvoje bere vedle výkonnosti ekonomiky v úvahu také další ukazatele (vzdělání, střední délka života atd.)

# Tradiční odvětví

## Švédsko:

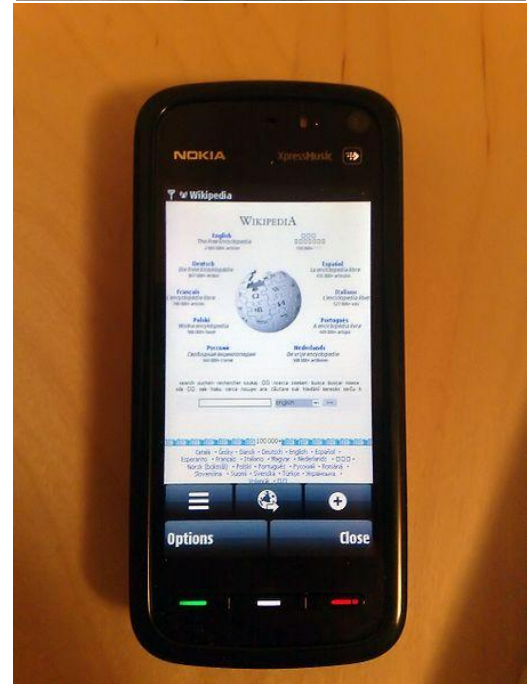
- informační technologie a telekomunikace (Ericsson)
- strojírenství (Volvo, Scania, Husqvarna...)
- výroba železa a oceli (Luleå)
- dřevozpracující průmysl

## Norsko:

- petrochemie (ropa a zemní plyn v Severním moři)
- hutnictví (výroba hliníku)

## Finsko:

- telekomunikace (výrobce mobilních telefonů Nokia)



# Průmysl

| Společnost/výrobek | Odvětví                   | Sídlo (země) |
|--------------------|---------------------------|--------------|
| Ericsson           | telekomunikace            | SWE          |
| Statoil            | petrochemie, energetika   | NOR          |
| Kone               | výtahy, eskalátory        | FIN          |
| Husqvarna          | zahradnické vybavení      | SWE          |
| Volvo Group        | výroba automobilů         | SWE          |
| Sampo              | pojišťovna                | FIN          |
| Scania             | nákladní automobily,      | SWE          |
| Skanska            | autobusy,<br>stavebnictví | SWE          |
| Electrolux         | elektrospotřebiče         | SWE          |
| Nokia              | telekomunikace            | FIN          |
| IKEA               | výroba nábytku            | NL/SWE       |
| Scandia            | pojišťovna, bankovníctví  | SWE          |

# Zemědělství – společné znaky

- nepříznivé podmínky, především v horách a na severu
- málo kvalitních půd
- krátké vegetační období
- koncentrace rostlinné výroby na jihu
- pěstování ječmene, pšenice, ovsa, brambor, žita
- na zbylých plochách převažuje živočišná výroba
- malý podíl zemědělsky využívané plochy (např. Norsko využívá necelá 3 % rozlohy země, Švédsko 8 %)
- rozsáhlý rybolov (v Norsku pokračuje problematický lov velryb a tuleňů)
- rozsáhlé lesní hospodářství

# Cestovní ruch

- **Alta:** město na severu Norska, slavné díky nástěnným malbám starým až 6,5 tis. let (památko UNESCO)
- **Visby:** švédské město na ostrově Gotland, zachovalý středověký charakter (památko UNESCO)
- **Suomenlinna:** finská obranná pevnost na předměstí Helsinek (památko UNESCO)
- **Birka:** významné obchodní středisko z doby Vikingů ležící na ostrově uprostřed jezera Mälaren (dnes památko UNESCO)

